

РОССИЙСКАЯ ФЕДЕРАЦИЯ
ИРКУТСКАЯ ОБЛАСТЬ

**ДУМА МУНИЦИПАЛЬНОГО ОБРАЗОВАНИЯ
«УСТЬ-ИЛИМСКИЙ РАЙОН»
ШЕСТОГО СОЗЫВА**

Р Е Ш Е Н И Е

от 28 марта 2013 года

№ 28/18

г. Усть-Илимск

Об одобрении описания границы
Усть-Кутского муниципального образования

В соответствии с Земельным кодексом Российской Федерации, Градостроительным кодексом Российской Федерации, статьями 11, 85 Федерального закона от 06.10.2003 № 131-ФЗ «Об общих принципах организации местного самоуправления в Российской Федерации», результатами рассмотрения проекта описания границ Усть-Кутского муниципального образования, представленного Восточно-Сибирским филиалом ФГУП «Госземкадастрсъёмка» - ВИСХАГИ, руководствуясь статьями 23, 64 Устава муниципального образования «Усть-Илимский район», Дума муниципального образования «Усть-Илимский район» шестого созыва

Р Е Ш И Л А

1. Одобрить представленный проект описания границ Усть-Кутского муниципального образования согласно приложению.

2. Опубликовать настоящее решение в газете «Муниципальный вестник» и разместить на официальном сайте Администрации муниципального образования «Усть-Илимский район».

Мэр муниципального образования
«Усть-Илимский район»

В.А. Хомяков

Приложение
к решению Думы
муниципального образования
«Усть-Илимский район»
шестого созыва
от 28 марта 2013 года № 28/18

Описание границы

Усть-Кутского муниципального образования

В состав территории Усть-Кутского муниципального образования входят территории следующих муниципальных образований:

- 1) Усть-Кутское муниципальное образование;
- 2) Звездинское муниципальное образование;
- 3) Янтальское муниципальное образование;
- 4) Верхнемарковское муниципальное образование;
- 5) Нийское муниципальное образование;
- 6) Подымахинское муниципальное образование;
- 7) Ручейское муниципальное образование;
- 8) Орлингское муниципальное образование

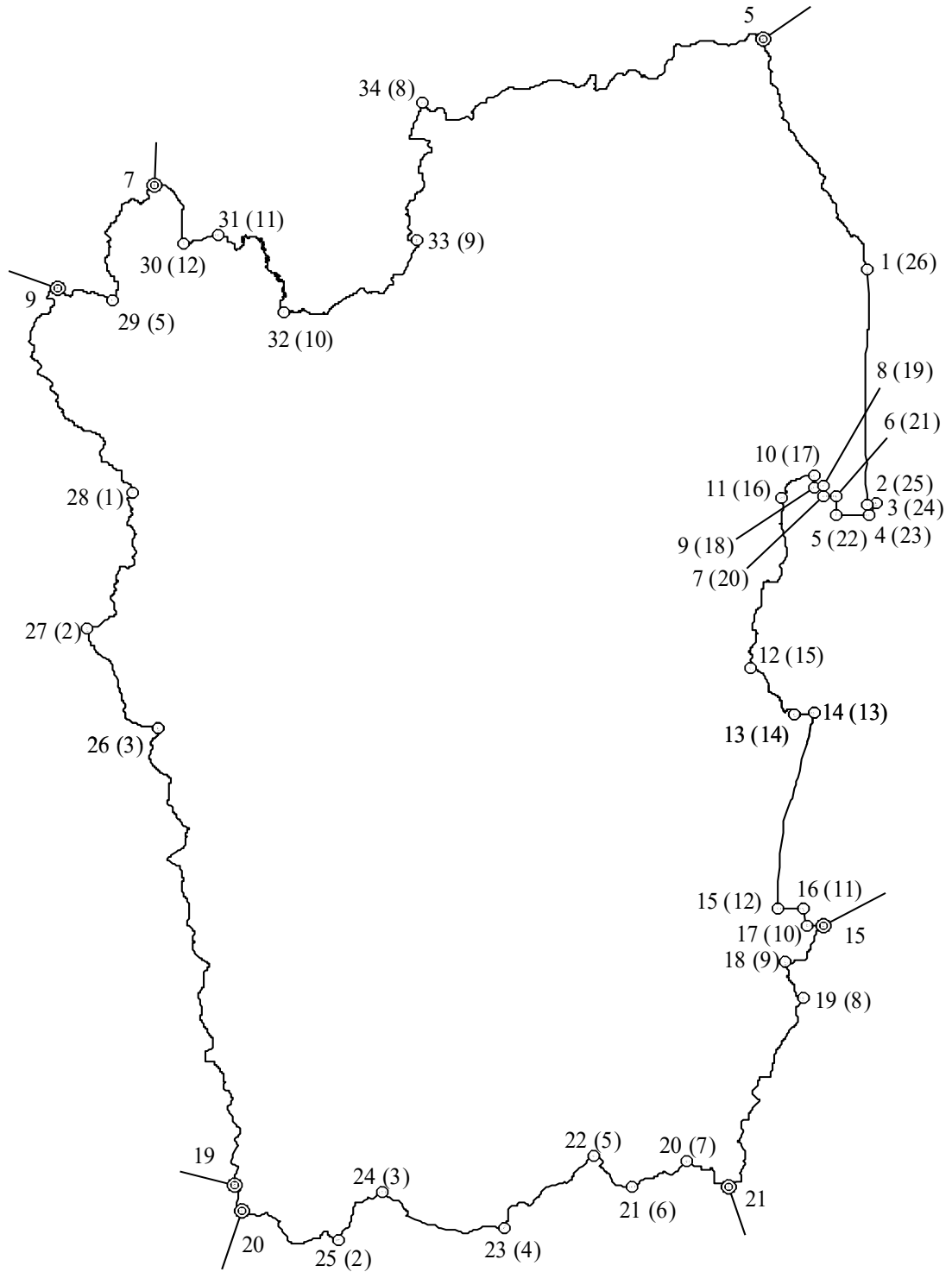
Сведения об узловых и поворотных точках границы					Сведения об участках границы			
№ п/п	Номер точки на карте	Номер но-менклатуры	Координаты		Описание местоположения точки	Направление участка границы	Длина участка (км)	Описание прохождения участка границы
			X (м)	Y(м)				
1	2	3	4	5	6	7	8	9
34	9	О-48-77	985108,32	4148835,92	Стык границ Усть-Кутского, Нижнеилимского и Усть-Илимского районов, вершина с отметкой высоты 544,1	Юго-восточное	14,67	От вершины с отметкой высоты 544,1 Катангского хребта идет по водоразделу рек Бол. Ялька и Катанга (Подкаменная Тунгуска), Берая через отметки высот 560,1, 578,0, 560,9, 566,4.
35	29 (5)	О-48-90	982588,13	4160987,19	2,9 км на север от отметки высоты 560,8, 0,5 км на вос-	Северо-восточное	37,26	Следует по водоразделу рек Берая и Бераякан до вершины с отметкой высоты 582,2. Далее переходит на водораздел рек Берая и Коль-

					токо-северо-восток от отметки высоты 569,0 и 3,0 км на западо-северо-запад от отметки высоты 526,1			дякчин, пересекая отметки высот 581,0, 579,7, 551,5, 564,4, до горы Коврижка. Затем следует по водоразделу рек Ухань и Берая.
36	7	О-48-78	1009005,68	4169893,55	Стык границ Усть-Кутского, Усть-Илимского и Катангского районов, вершина с отметкой высоты 557,6	Юго-восточное	17,84	От вершины с отметкой высоты 557,6 следует по водоразделу рек Берая и Дедитку, Мал. Ичеда через вершины с отметками высот 516,0, 513,0, 521,5.

Общая протяженность границы (км) 1109,94
 Описание составлено по топографической карте М 1:100000

ПЛАН ГРАНИЦ


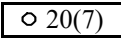

Усть-Кутского муниципального образования



Описание смежеств:

- от 5 до 15 МО "Киренский район"
- от 15 до 21 МО "Казачинско-Ленский район"
- от 21 до 20 МО "Жигаловский район"
- от 20 до 19 МО Районное МО "Усть-Удинский район"
- от 19 до 9 МО "Нижнеилимский район"
- от 9 до 7 МО "Усть-Илимский район"
- от 7 до 5 МО "Катангский район"

Условные обозначения:

-  граница
-  поворотная точка и ее номер
-  узловая точка и ее номер

МАСШТАБ 1:1500000