

РОССИЙСКАЯ ФЕДЕРАЦИЯ  
ИРКУТСКАЯ ОБЛАСТЬ

**ДУМА МУНИЦИПАЛЬНОГО ОБРАЗОВАНИЯ  
«УСТЬ-ИЛИМСКИЙ РАЙОН»  
ШЕСТОГО СОЗЫВА**

**Р Е Ш Е Н И Е**

от 12 июля 2012 года

№ 21/6

г. Усть-Илимск

Об одобрении описания границы муниципального образования  
«Нижеилимский район»

В соответствии с Земельным кодексом Российской Федерации, Градостроительным кодексом Российской Федерации, ст. ст. 11, 85 Федерального закона от 06.10.2003 № 131-ФЗ «Об общих принципах организации местного самоуправления в Российской Федерации», результатами рассмотрения проекта описания границ муниципального образования «Нижеилимский район», представленного Восточно-Сибирским филиалом ФГУП «Госземкадастръёмка» - ВИСХАГИ, руководствуясь ст. ст. 23, 64 Устава муниципального образования «Усть-Илимский район», Дума муниципального образования «Усть-Илимский район» шестого созыва

**Р Е Ш И Л А**

1. Одобрить описание границы муниципального образования «Нижеилимский район» согласно приложению.
2. Опубликовать настоящее решение в газете «Муниципальный вестник» и разместить на официальном сайте Администрации муниципального образования «Усть-Илимский район».

Мэр муниципального образования  
«Усть-Илимский район»

В.А. Хомяков

Описание границы  
муниципального образования «Нижнеилимский район»

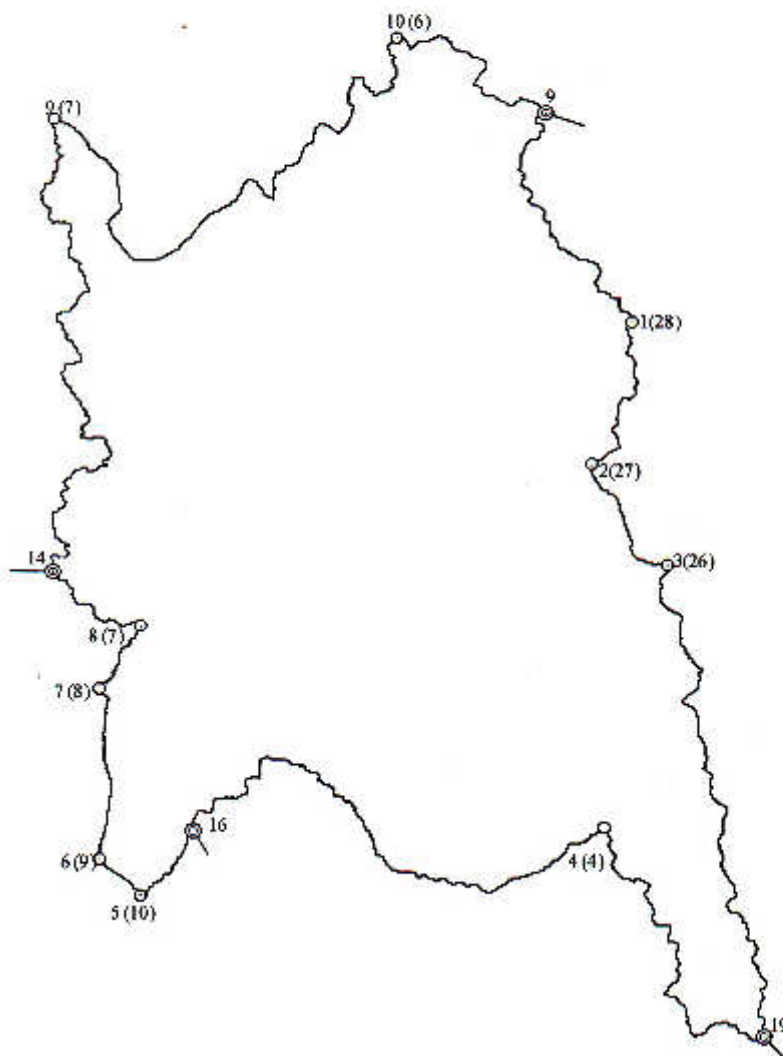
Сведения об узловых и поворотных точках границы					Сведения об участках границы			
№ п/п	Номер точки на карте	Номер номенклатуры	Координаты		Описание местоположения точки	Направление участка границы	Длина участка (км)	Описание прохождения участка границы
			X(м)	Y(м)				
1	2	3	4	5	6	7	8	9
1	9	О-48-77	984592,35	3327845,83	Стык границ Нижнеилимского, Усть-Кутского и Усть-Илимского районов, вершина с отметкой высоты 544,1	Юго - восточное	69,04	По водоразделу рек Грама и Большая Ялыка, Юктэ через отметки высот 529,0, 542,4, Грама и Малая Ялыка – 530,2, Малая Ялыка и Паягина – 496,1, 512,5, Тагно и Малая Ялыка – 488,5, 460,2, 502,1. Переходит на водораздел реки Большая Бобровка и ручья Широкий через отметку высоты 524,9.
2	10 (6)	О-48-76	1001416,74	3296278,51	Тубинский хребет, 3,5 км на востоко-северо-восток от отметки высоты 565,7, 4, 0 км на западо-северо-запад от отметки высоты 530,1	Юго-восточное	48,27	От Тубинского хребта идет водоразделом рек Туба и Игирма, пересекает Игирминский хребет на вершине с отметкой высоты 725,7, доходит до отметки высоты 646,0. Далее по водоразделу рек Морда и Катанга (Подкаменная Тунгуска), пересекая отметку высоты 536,8, доходит до Катангского хребта и по нему следует на протяжении 18,9 км через отметку высоты 545,0 до начальной точки описания.
3	9 (7)	О-48-86	982820,97	3222961,60	3,2 км на восток от отметки высоты 322,0, 2,9 км на северо-северо-восток от отметки высоты 400,2 и 3,1 км на запад от отметки высоты 333,8	Северо-восточное	146,55	В юго-восточном направлении по водохранилищу до залива Туба, затем по заливу в северо-восточном направлении на протяжении 49,2 км до устья ручья Чернягин. Далее по ручью вверх по течению до его истока, плавно поворачивает на востоко-юго-восток, доходит до отметки высоты 457,9. Далее идет водоразделом реки Тушамы и залива Туба, проходя через горы Луговской Камень (вершина с отметкой высоты 804,4) и Ивановский Камень (вершина с отметкой высоты 820,5), отметку высоты 503,4. Затем следует водоразделом реки Жданиха и залива Туба, пересекая автомобильную дорогу и полотно железной дороги Хребтовая-Усть-Илимск в 0,9 км восточнее поселка при железнодорожной стан-

								<p>ции Тушама, две ЛЭП, отметку высоты 721,2, трижды автомобильную дорогу. Выходит на водораздел верховьев рек Жданиха, Развилка и левых безымянных притоков реки Большой Жидон через отметку высоты 552,2 до автомобильной дороги, пересекает ее и идет вдоль южной стороны автомобильной дороги 0,9 км на востоко-юго-восток. Меняет направление на северо-северо-восточное и плавной линией идет водоразделом рек Южная Хайрюзовка и Большой Желдон 6,8 км до просеки, пересекая автомобильную дорогу. Затем в западо-северо-западном направлении проходит вдоль просеки 1,0 км, выходит на водораздел рек Большая Ломовая и Южная Хайрюзовка и плавной линией идет по нему в северо-северо-восточном направлении. Поворачивает на восток, проходит 2,0 км, затем в юго-восточном направлении водоразделом рек Северная Хайрюзовка и Южная Хайрюзовка через отметки высот 566,6, 555,4, меняет направление на северо-восточное и следует по водоразделу Северная Хайрюзовка и остров Березовый 3,9 км до Тубинского хребта, при этом дважды пересекает автомобильную дорогу. По Тубинскому хребту в северном направлении на протяжении 14,5 км через отметки высот 572,8, 583,3, 574,4.</p>
4	14	О-48-110	881977,39	3223525,18	<p>Стык границ Нижнеилимского, Братского и Усть-Илимского районов, вершина с отметкой высоты 618,0</p>	Северное	154,05	<p>По водоразделу рек Большая Зеда и Турижка, Нижняя Зеда и Турига, Турига и Сосновка через отметки высот 654,5, 646,0, 582,0, 596,7, 709,5, 688,8, 663,8, 669,5. Выходит на Золотой хребет и следует по нему, пересекая вершины с отметками высот 637,8, 655,0. Пересекая урочище Кривулька и отметку высоты 617,0, в северо-восточном направлении выходит на хребет Шалыги, следует по нему на протяжении 2,8 км, пересекая отметку высоты 694,9. Далее идет по водоразделу Усть-Илимского водохранилища и реки Яра через отметки высот 737,2, 805,8, 715,9, 676,9, поднимается к горе Белый Камень (вершина с отметкой высоты 868,0), переходит на водораздел рек Худенькая Рассоха, Талая и реки Давыдовка, Давыдовский залив, пересекая отметки высот 520,6, 566,3, 512,3 доходит до отметки высоты 511,4. Выходит на водораздел верховьев притоков Усть-Илимского водохранилища и в северном направлении проходит через отметки высот 526,7, 482,0, 489,0, 545,4, 626,8, 604,7, 597,0, 580,3 до берега Усть-Илимского водохранилища. Далее в том же направлении идет по водохранилищу на протяжении 1,5 км.</p>

Общая протяженность границы (км) 3371,13

Описание составлено по топографической карте М 1:100000


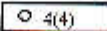

**ПЛАН ГРАНИЦ**  
муниципального образования "Ижнеилимский район"



**Описание смежеств:**

от 9 до 19 Усть-Кутское районное МО  
от 19 до 16 районное МО "Усть-Удинский район"  
от 16 до 14 МО "Братский район"  
от 14 до 9 МО "Усть-Илимский район"

**Условные обозначения:**

-  граница
-  поворотная точка и ее номер
-  узловая точка и ее номер

МАСШТАБ 1:1500000